

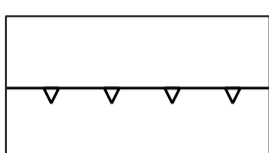












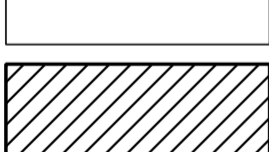


LEGENDA

	GRANICA OPRACOWANIA
	LINIE ROZGRANICZAJĄCE TERENY O RÓŻNYM PRZEZNACZENIU LUB RÓŻNYCH ZASADACH ZAGOSPODAROWANIA
	NIEPRZEKRACZALNE LINIE ZABUDOWY
	TERENY ZABUDOWY MIESZKANIOWEJ JEDNORODZINNEJ WOLNOSTOJĄCEJ
	TERENY ZABUDOWY MIESZKANIOWEJ JEDNORODZINNEJ WOLNOSTOJĄCEJ LUB USŁUG
	TERENY USŁUG
	TERENY USŁUG SPORTU I REKREACJI
	TERENY USŁUG KULTU RELIGIJNEGO
	TERENY DROGI DOJAZDOWEJ
	TERENY DROGI ZBIORCZEJ
	TERENY KOMUNIKACJI DROGOWEJ WEWNĘTRZNEJ
	TERENY WODOCIĄGÓW
	TERENY KANALIZACJI
	TERENY ZABUDOWY ZAGRODOWEJ
	LINIE ELEKTROENERGETYCZNE ŚREDNIEGO NAPIĘCIA
	PASY TECHNOLOGICZNE WZDŁUŻ LINI ELEKTROENERGETYCZNYCH

OBSZAR OPRACOWANIA ZNAJDUJE SIĘ W CAŁOŚCI W GRANICACH:

– OBSZARU SPECJALNEJ OCHRONY PTAKÓW NATURA 2000:

"POJEZIERZE SŁAWSKIE"

– OBSZARU CHRONIONEGO KRAJOBRAZU:

"PRZEMĘCKO-WSCHOWSKI KOMPLEKS LEŚNY WŁOSZAKOWICE"

– GŁÓWNEGO ZBIORNIKA WÓD PODZIEMNYCH NR 304:

"ZBIORNIK MIĘDZYMORENOWY PRZEMĘT"